


## Dal parco di CARTE alle CARTE escursionistiche

di N<sup>INO</sup> L<sup>A</sup> 3a

Alcuni sostengono che il **pollino** è un **parco** (anzi pacco) di **carte**, perché è il più progettato del mondo, tante **carte** progettuali ma poche **carte** dei sentieri.

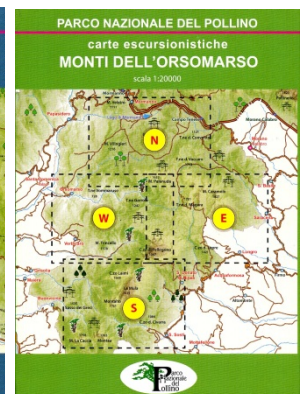

L'**ente parco** ha prodotto finalmente i *cofanetti* in doppia lingua (italiano e inglese) delle seguenti **carte** escursionistiche:

- Il cuore del parco - nel 2015
- I monti di orsomarso - nel 2017
- Il monte alpi, la spina e bosco magnano - di recente



Ogni *cofanetto* contiene **4 carte** in scala **1:20.000**, oltre alla **carta del parco** e all'indicazione del **rettangolo** del territorio ingrandito.

Gli autori sono **Giorgio Braschi** (cuore del parco) e **Luigi Perrone** (monti dell'orsomarso)

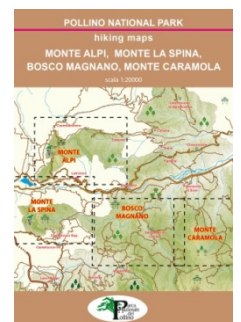


In montagna i sentieri sono indicati e numerati (v. foto)  
Ad esempio, numero **931**, nome **Piano Iannace - Serra Crispo** e indicazioni delle difficoltà, partenza, arrivo, acqua: **fontana di Iannace - fontana Pitt' Accur'**, lunghezza 2.4 km., quota minima m. 1.672, quota massima m. 2.053, dislivello 380 metri.

Curiosità: nelle montagne, a sinistra di Saracena, verso quelle di Verbicaro c'è il **cozzo della schioppettata** e a sinistra **cozzo dell'uomo morto**. Esiste monte **Caramola**, verso S. Severino Lucano e monte **Caramolo** verso Saracena, c'è anche il monte Grattaculo.

Terranova di Pollino (PZ) è a pochi km. (pedonali) da S. Lorenzo Bellizzi (CS) *in linea verticale*, ma Terranova è anche molto vicina a Colle Impiso dove si arriva agevolmente in auto.

Come pure da Novacco di Saracena si raggiunge Lungro e Acquaformosa. Da Saracena si arriva a Campotenese dalla montagna e quindi in autostrada.



perimetro del Parco

Dagli esempi di collegamenti viari emerge che anche chi non ha voglia di camminare a piedi può raggiungere le mete stupende mediante l'uso dell'auto (santuari: Madonna delle armi - Madonna di Pollino - il Pettoruto - grotta del Romito - Laino Castello antica -) e chi preferisce i sentieri pedonali, in poche ore dai paesi raggiunge le cime, ma soprattutto, da località come Colle Impiso, dove si lascia l'auto per iniziare i percorsi a piedi, il **cuore** del **parco** e oltre il pianoro.

*E meno male che non si arriva in cima in auto, immaginate il parcheggio all'ombra dei pini loricati, abbondante colazione, piatti di plastica e scorze di anguria abbandonati.*

Dal **Tirreno** allo **Ionio** la distanza fra i **due mari** è di **70 km**, la larghezza del **parco** è di **60 km** per una lunghezza di **80 km**.

Solo fra il **golfo** di S.Eufemia (Lamezia Terme) e quello di Squillace (Catanzaro **Marina**) c'è meno territorio, **40 km**.

L'Italia offre tre zone (in Calabria) dove la distanza fra le spiagge **Tirreno - Ionio** è minima, la terza zona è quella fra Palmi e Locri, **50 km**.

Al nord Italia il **mare** è presente in poche regioni, al centro la distanza da ovest a est è di **300 km**.

Le planimetrie del **parco**, cioè le carte escursionistiche, hanno la misura di **cm. 70 x 50**, in scala 1:20.000 ( **cioè 5 cm = 1 km** ).

*cos'altro possiamo osservare ?*

Dalla superstrada **sinnica** (e siamo già nel perimetro del **parco**) si può percorrere il sentiero pedonale in direzione sud, dapprima a 1.000 metri di quota, poi si raggiungono i 2.000 metri e a metà percorso si scende di nuovo a 1.000 (campotenese), quindi si raggiunge, sempre verso sud, **la 105** per Belvedere - S.Agata d'Esaro che fa da linea di **confine del parco** a sud.

Lungo tale direttrice verticale, per **40 chilometri** non ci sono strade, paesi, industrie, segni dell'uomo (il **cuore** del **parco**), solo a metà percorso, a campotenese, si incontra l'**A2** e la vecchia **19**, poi di nuovo si sale fino a 2.000 metri in un territorio selvaggio (altri **30 km.**) quindi si scende a 1.000 m. dove le **carte** individuano il **confine sud del parco** (e anche la segnaletica verticale dell'ente), si può proseguire fino al **mare** (altri 5 km).

Il confine a **nord-ovest** è il **M. Alpi** e a **nord-est** il **lago Cotugno** di Senise.

*Molti paesi, fiumi e montagne hanno il nome che termina in ANO, anche fuori dal **parco** :*

**MorANO**, **CassANO**, **CorigliANO**, **RossANO**, **SpezzANO**, **RoggiANO**, **S. Marco ArgentANO**, **MagnANO** ;

*o in INO :*

**S. SeverINO**, **LaINO**, **ArgentINO**, **S. Costantino**, **PollINO**,  
**Cozzo del PellegrINO**

*( anche persone: n I N O )*

*o in ELLO :*

**ViggianELLO**, **PollinELLO**, **ScifarELLO** ;

*o in I :*

**Castrovillari**, **Lauropoli**, **S. L. Bellizzi**, **Plataci**, **Alpi**, **Nemoli**, **S. Sosti**, **SibarI**, **Lauropoli**, **Crati** ;



o in A :

TerranovA, RotondA, CerchiarA, FrancavillA, AlbidonA, CannA, NocarA, **PeschierA**, FarnetA, (La Terza)

La disposizione dei paesi è **a corona** attorno alle cime, le assonanze dei toponimi e la **vicinanza** fra **Tirreno** e **Ionio** è un **auspicio di unione e benessere** fra le popolazioni che la geografia del territorio offre.

Il **mare** ha sempre significato **ricchezza**, la **montagna** invece miseria nel passato.

E' un grande **parco** ma non gigantesco, c'è il **cuore** a nord di limitata estensione, c'è un'affascinante zona selvaggia a sud, i borghi come le **stelle** illuminano le notti silenziose, d'inverno c'è la **NEVE**.



Dal parco di **CARTE**, alle **CARTE** escursionistiche, dalla **MONTAGNA** di **CARTE**, alla **MONTAGNA** di idee, di iniziative, la **MONTAGNA** di **NEVE**, la **MONTAGNA BIANCA**.

E' l'argomento che affronto in questo stesso numero di **fn** con le foto **invisibili** della **NEVE**

**C**arte e **A** **R**TE

**A** **R**cheologia


**R**e **T**angoli

**T** **r**acciati

**E** **s**cursionistici



foto **MIR ONE**



Sull'A2 ci sono gli inviti a deviare per raggiungere i centri storici, e per ammirare anche fari montani, anche d'inverno si arriva agevolmente, **NE V** al **E** la pena.